


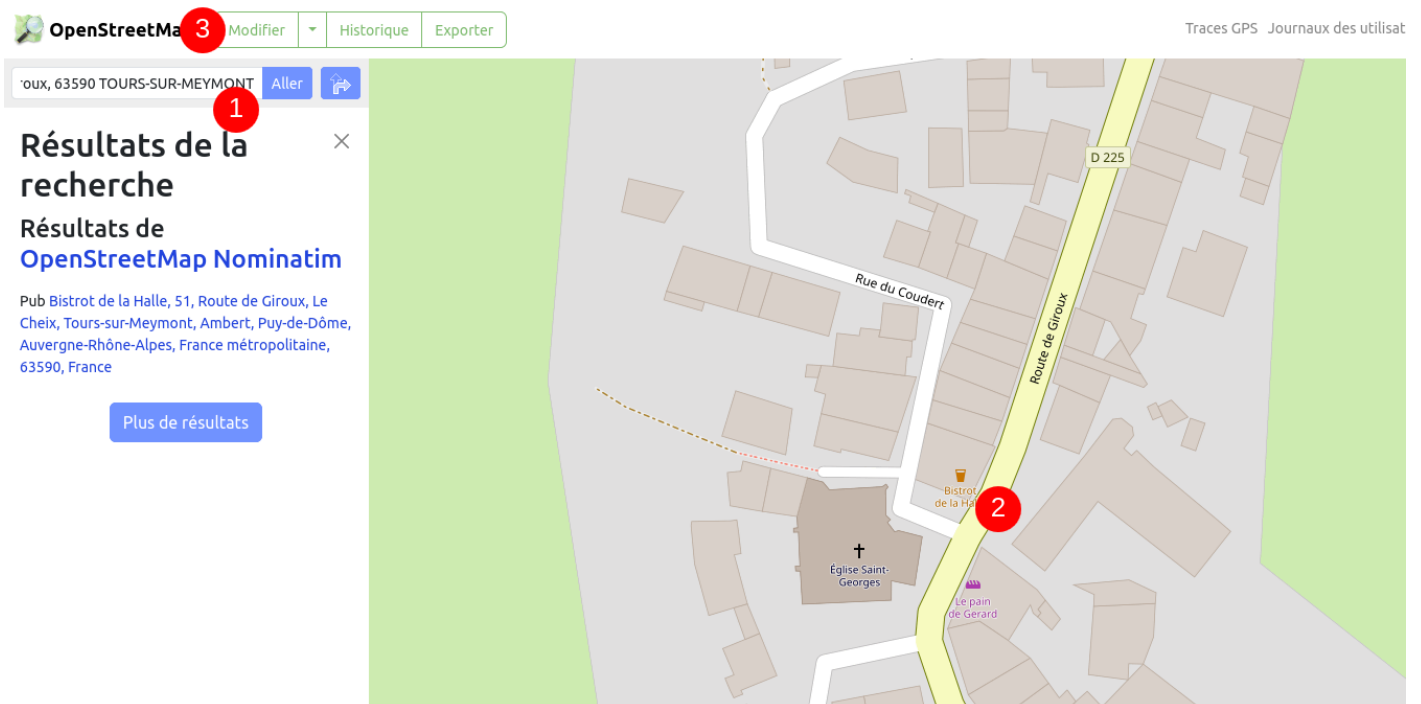


Pour plus de contenu, connectez-vous !


Ajouter son activité sur Openstreetmap

- Se connecter à <https://www.openstreetmap.org>
- Se connecter ou créer un compte
 - Grap a un compte que l'on peut partager si vous souhaitez, demandez au pôle informatique
-  Chercher le lieu dans la barre de recherche en haut à gauche
 - On peut utiliser l'**Adresse copiable** dans l'annuaire d'Odoo - qui devrait fonctionner - mais la syntaxe d'adresse est des fois capricieuse donc vous pouvez chercher avec le nom de ville
-  Zoomer sur la carte pour trouver son bâtiment
-  Cliquer sur Modifier en haut

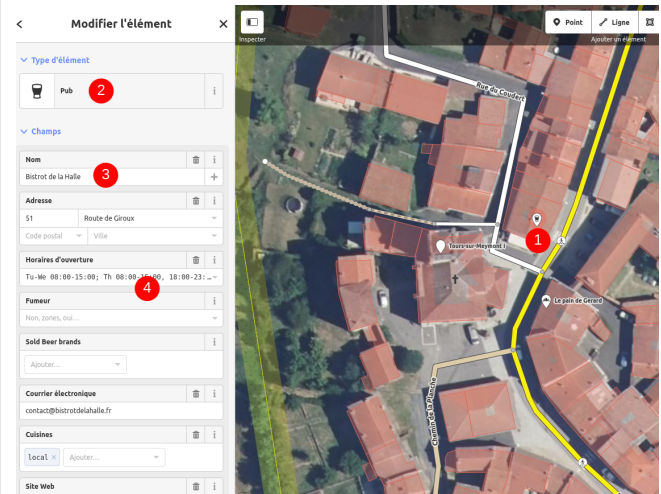


- Choisir Commencer maintenant
- On arrive sur une vue aérienne et là il y a deux choix

Choix 1 : Il y a déjà un local commercial identifié sur Openstreetmap


- On va donc modifier les informations en cliquant sur l'icône  déjà présente sur le plan
- Puis on remplit les infos à gauche, en commençant par le type d'élément qui caractérisera le type de commerce

Avant



Après

Type d'élément

 Restaurant français i

Champs

Nom 🗑️ ↺ i
La Popote de Tours +

Cuisines 🗑️ ↺ i
Française x Ajouter...

Types de régimes 🗑️ ↺ i
 local x meat x Végétarienne x
 organic x Ajouter...

Adresse 🗑️ i
51 Route de Giroux
Code postal Ville

Horaires d'ouverture 🗑️ ↺ i
l-Fr 08:00-15:00; Sa 08:00-15:00, 19:00-23:00 ...

Téléphone 🗑️ ↺ i
04 73 31 06 64

On peut ajouter des attributs pas présent sur l'ancienne fiche

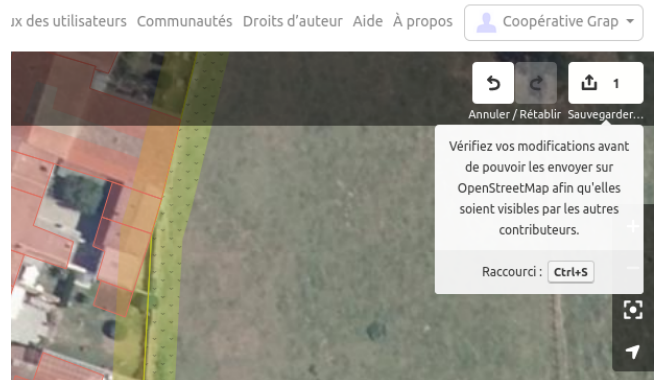
Bar Oui

Courrier électronique contact@lapopotedetours.fr

Nom d'utilisateur Facebook ou URL s://www.facebook.com/profile.php?id=61555129602041

Ajouter un attribut : À corriger, À emporter, Accès en fa...

Puis enregistrer avec le bouton en haut à droite



Et laisser un commentaire pour indiquer la modification

Commentaires du groupe de modifications ajout "La popote de Tours"

Sources Connaissances locales x Ajouter...

Ajouter un attribut : Hashtags

Les modifications envoyées en tant que **Coopérative Grap** seront visibles sur toutes les cartes qui utilisent les données d'OpenStreetMap.

Je souhaite que quelqu'un vérifie mes modifications

Annuler Envoyer

Et voilà, ça va arriver sur Openstreetmap !

Choix 2 : Il n'y a rien d'identifié sur ce local

- Ajout un **Point** au milieu du bâtiment
- Faire tout comme le **choix 1** sauf que la fiche est vide par défaut

Revision #6

Created 22 January 2024 14:39:35 by Quentin Dupont

Updated 20 November 2025 12:33:25 by Michaël Duc